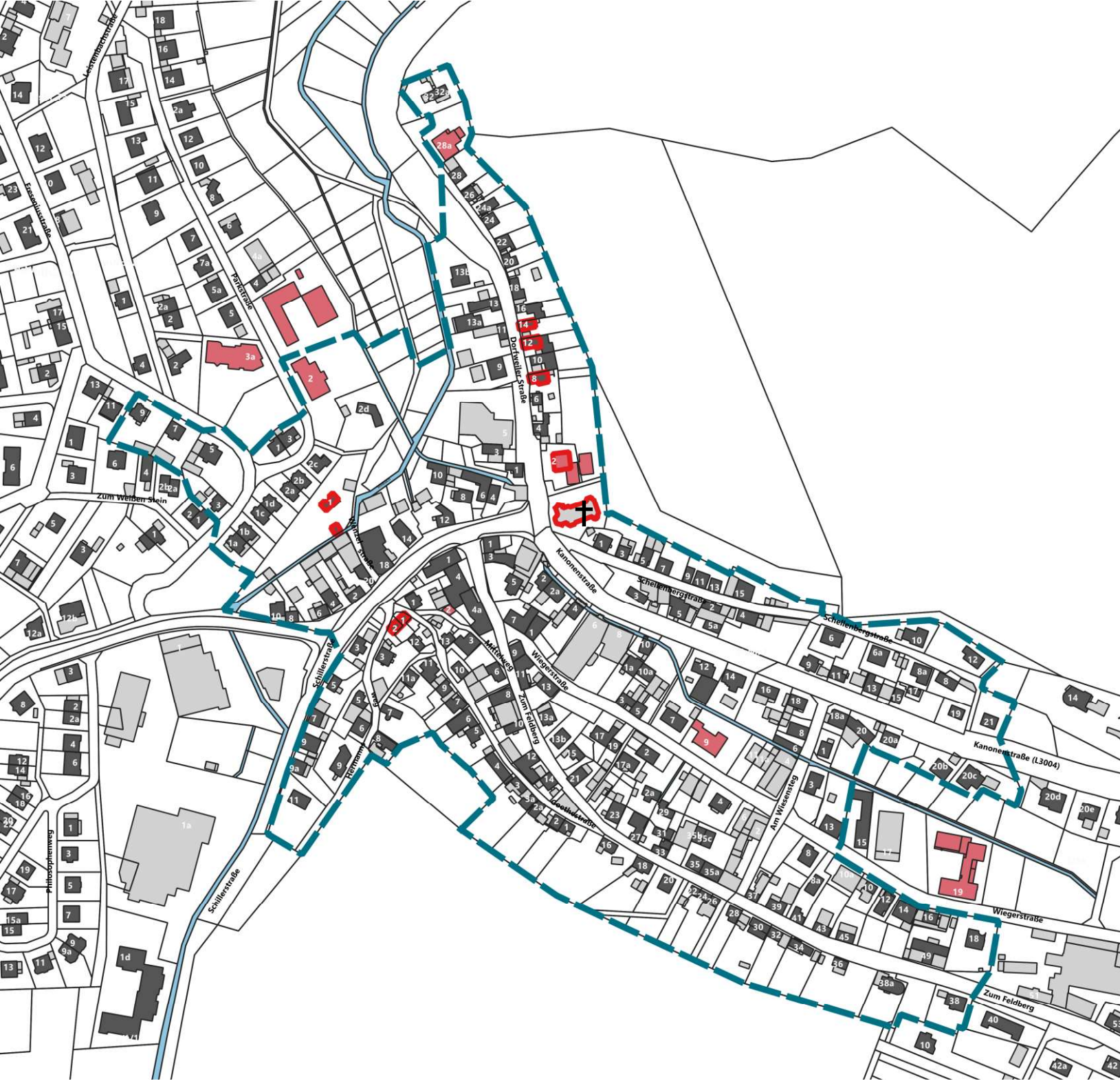









# Schmitten



 Fördergebietsabgrenzung

## Grundkarte

-  Flurstücke
-  Kulturdenkmal
-  Wohngebäude
-  Nebengebäude
-  Gebäude für öff. Zwecke
-  Gewässer

0 50 100 m

