Gemeinde Schmitten, Ortsteil Dorfweil

Bebauungsplan "FFW-Nord"

Plankarte 2

Gemarkung Hunoldstal

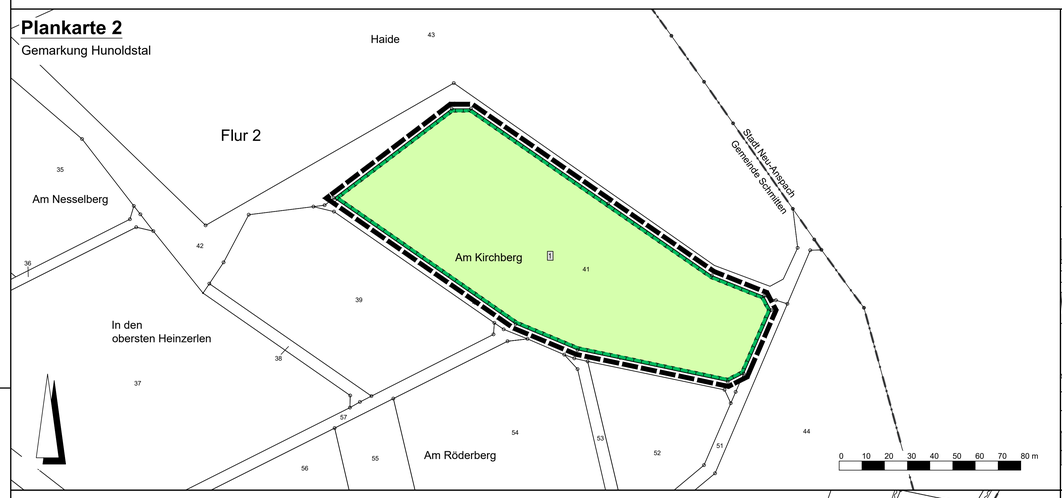

Plankarte 3

Gemarkung Brombach

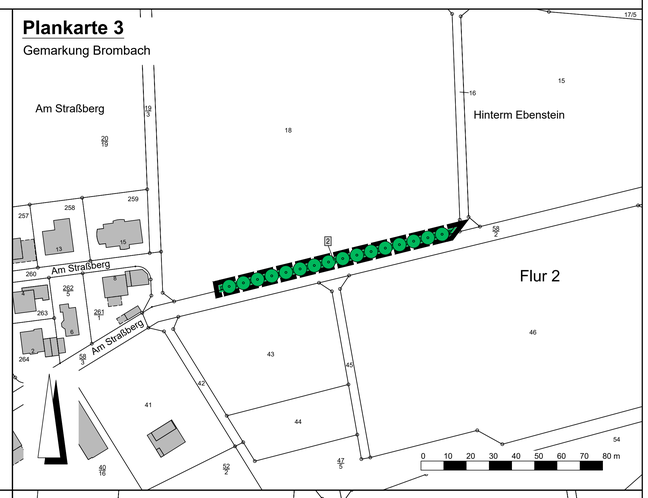

Plankarte 1

Gemarkung Dorfweil

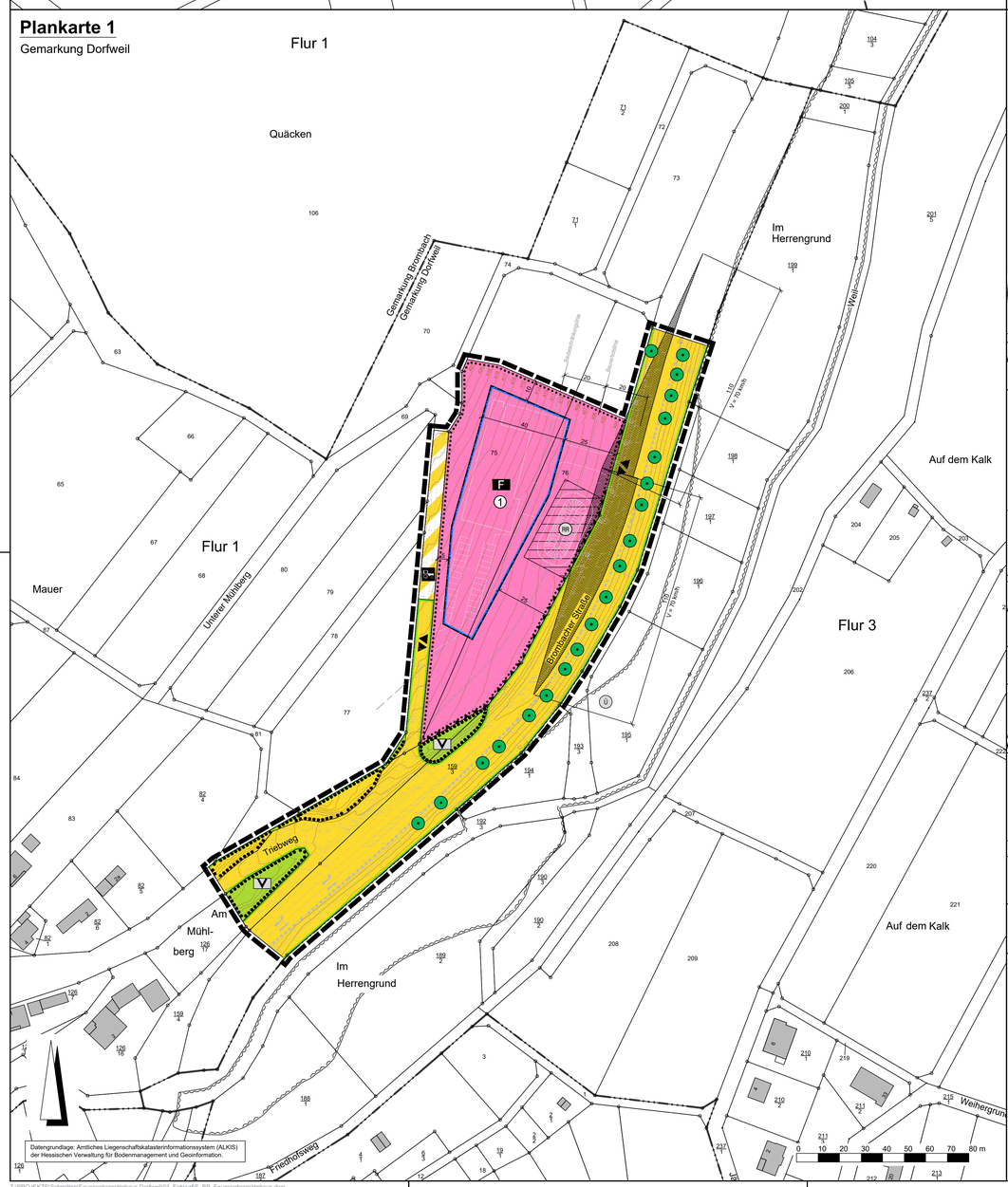

Datengrundlage: Amtliches Liegenschaftskatasterinformationssystem (ALKIS) der Hessischen Verwaltung für Bodenmanagement und Geoinformation.

Plankarte 4

Gemarkung Brombach

Rechtsgrundlagen

Baugesetzbuch (BauGB) i.d.F. der Bekanntmachung vom 03.11.2017 (BGBl. I S. 3634), zuletzt geändert durch Artikel 5 des Gesetzes vom 22.12.2025 (BGBl. 2025 I Nr. 348),

Baunutzungsverordnung (BauNVO) i.d.F. der Bekanntmachung vom 21.11.2017 (BGBl. I S. 3786), zuletzt geändert durch Artikel 2 des Gesetzes vom 03.07.2023 (BGBl. 2023 I Nr. 176),

Planzeichenverordnung 1990 (PlanzV 90) i.d.F. der Bekanntmachung vom 18.12.1990 (BGBl. I 1991 S. 58), zuletzt geändert durch Artikel 6 des Gesetzes vom 12.08.2025 (BGBl. 2025 I Nr. 189),

Hessische Bauordnung (HBO) vom 28.05.2018 (GVBl. I S. 198), zuletzt geändert durch Artikel 1 des Gesetzes vom 09.10.2025 (GVBl. 2025 Nr. 66).

Zeichenerklärung

Katasteramtliche Darstellung

- Gemeindegrenze
- Gemarkungsgrenze
- Flurgrenze
- Flur 1 — Flurnummer
- 75 — Flurstücksnummer
- vorhandene Grundstücks- und Wegeparzellen mit Grenzsteinen

Planzeichen

Maß der baulichen Nutzung

- GRZ — Grundflächenzahl
- Höhe baulicher Anlagen als Höchstmaß in m über Bezugspunkt, hier:
- OKGeb. — Oberkante Gebäude

Bauweise, Baulinien, Baugrenzen

- Baugrenze
- überbaubare Grundstücksfläche
- nicht überbaubare Grundstücksfläche

Einrichtungen und Anlagen zur Versorgung mit Gütern und Dienstleistungen des öffentlichen und privaten Bereichs, Flächen für den Gemeinbedarf, Flächen für Sport- und Spielanlagen

- Flächen für den Gemeinbedarf; Zweckbestimmung:
- F — Feuerwehr

Verkehrsflächen

- Straßenverkehrsflächen
- Straßenbegrenzungslinie
- Verkehrsflächen besonderer Zweckbestimmung; hier:
- Landwirtschaftlicher Weg
- Ein- bzw. Ausfahrten und Anschluss anderer Flächen an die Verkehrsflächen; hier:
- Bereich ohne Ein- und Ausfahrt
- Ein- und Ausfahrt

Flächen für Versorgungsanlagen, für die Abfallentsorgung und Abwasserbeseitigung sowie für Ablagerungen; Anlagen, Einrichtungen und sonstige Maßnahmen, die dem Klimawandel entgegenwirken

- Flächen für Versorgungsanlagen, für die Abwasserbeseitigung; Zweckbestimmung:
- RR — Regenrückhaltebecken

Grünflächen

- Öffentliche Grünflächen; Zweckbestimmung:
- V — Verkehrsbegleitgrün

Wasserflächen und Flächen für die Wasserwirtschaft, den Hochwasserschutz und die Regelung des Wasserabflusses

- Wasserflächen

Planungen, Nutzungsregelungen, Maßnahmen und Flächen für Maßnahmen zum Schutz, zur Pflege und zur Entwicklung von Boden, Natur und Landschaft

- Umgrenzung von Flächen für Maßnahmen zum Schutz, zur Pflege und Entwicklung von Boden, Natur und Landschaft
- 1 — Entwicklungsziel: Extensivgrünland
- 2 — Entwicklungsziel: Anpflanzung von 16 Laubbäumen
- 3 A — Entwicklungsziel: Extensivgrünland
- 3 B — Entwicklungsziel: Waldweide
- 4 C — Entwicklungsziel: Feldgehölz durch natürliche Sukzession
- 4 D — Entwicklungsziel: Bachauenwald
- Erhalt von Bäumen
- Anpflanzung von Bäumen
- Umgrenzung von Flächen mit Bindungen für Bepflanzungen und für die Erhaltung von Bäumen, Sträuchern und sonstigen Bepflanzungen

Sonstige Planzeichen

- Grenze des räumlichen Geltungsbereiches des Bebauungsplanes

Sonstige Darstellungen

- Bauverbotszone gemäß § 23 Abs. 1 HStrG
- Baubeschränkungszone gemäß § 23 Abs. 2 HStrG
- Höhenpunkt (Bestand) in m über Normalhöhennull (NHN)
- Höhenlinie in m über Normalhöhennull (NHN)
- Bemaßung (verbindlich)
- Sichtdreieck (Anfahrsicht)
- Böschung (Bestand, unverbindlich)
- Fahrbahnrand (nicht eingemessen)

Nachrichtliche Übernahmen

- Ü — Umgrenzung von Flächen für die Wasserwirtschaft, den Hochwasserschutz und die Regelung des Wasserabflusses; Zweckbestimmung: Überschwemmungsgebiet

Nutzungsschablone

Nr.	Baufläche	GRZ	OKGeb.
1	F	0,6	418 m ü NHN

Bei Konkurrenz von GRZ und überbaubarer Grundstücksfläche gilt die engere Festsetzung.

Verfahrensvermerke:

Der Aufstellungsbeschluss gem. § 2 Abs. 1 BauGB wurde durch die Gemeindevertretung gefasst am ___.___.____

Der Aufstellungsbeschluss gem. § 2 Abs. 1 Satz 2 BauGB wurde ortsüblich bekanntgemacht am ___.___.____

Die Öffentlichkeitsbeteiligung gem. § 3 Abs. 1 BauGB wurde ortsüblich bekanntgemacht am ___.___.____

Die Öffentlichkeitsbeteiligung gem. § 3 Abs. 1 BauGB erfolgte in der Zeit vom ___.___.____ bis einschließlich ___.___.____

Die Öffentlichkeitsbeteiligung gem. § 3 Abs. 2 BauGB wurde ortsüblich bekanntgemacht am ___.___.____

Die Öffentlichkeitsbeteiligung gem. § 3 Abs. 2 BauGB erfolgte in der Zeit vom ___.___.____ bis einschließlich ___.___.____

Der Satzungsbeschluss gem. § 10 Abs. 1 BauGB und § 5 HGO i.V.m. § 9 Abs. 4 BauGB sowie § 91 HBO erfolgte durch die Gemeindevertretung am ___.___.____

Die Bekanntmachungen erfolgten im Usinger Anzeiger.

Ausfertigungsvermerk:

Es wird bestätigt, dass der Inhalt dieses Bebauungsplanes mit den hierzu ergangenen Beschlüssen der Gemeindevertretung übereinstimmt und dass die für die Rechtswirksamkeit maßgebenden Verfahrensvorschriften eingehalten worden sind.

Schmitten, den ___.___.____

_____
Bürgermeister

Rechtskraftvermerk:

Der Bebauungsplan ist durch ortsübliche Bekanntmachung gem. § 10 Abs. 3 BauGB in Kraft getreten am: ___.___.____

Schmitten, den ___.___.____

_____
Bürgermeister

Gemeinde Schmitten, Ortsteil Dorfweil

Bebauungsplan

"FFW Nord"

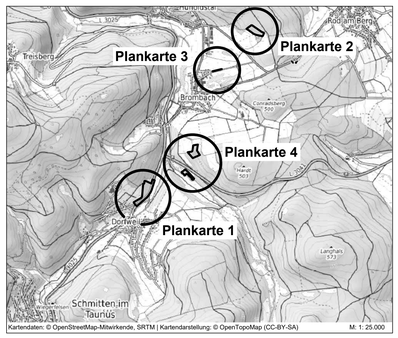

Kartendaten: © OpenStreetMap-Mitwirkende, SRTM | Kartendarstellung: © OpenTopoMap (CC-BY-SA) M: 1: 25.000

PLANUNGSBÜRO FISCHER
Raumplanung | Stadtplanung | Umweltplanung
Im Nordpark 1 - 35435 Wettenberg | t. +49 641 98441-22 | info@fischer-plan.de | www.fischer-plan.de

Entwurf

Stand:	23.04.2025 16.06.2026
Projektleitung:	Bode
CAD:	Seibert / Perponcher
Maßstab:	1 : 1.000
Projektnummer:	24-2886