

Kurzanleitung für die Erstellung von Liegenschaftskarten

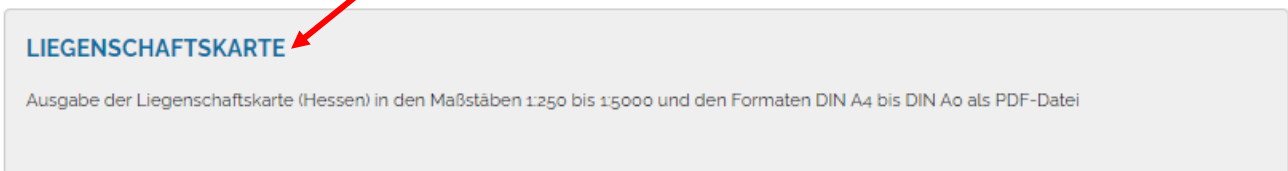
www.gds.hessen.de

Wählen Sie bitte folgende Einstellungen aus und bestätigen Sie Ihre Eingabe mit einem Klick auf



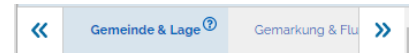
Es sollte nun folgendes Produkt angezeigt werden:

Wählen Sie bitte, mit einem Klick, das gewünschte Produkt aus.



Im nächsten Schritt wird das gesuchte Flurstück ermittelt.

Sie haben die Möglichkeit der Suche nach „Gemarkung & Flur“ oder „Gemeinde & Lage“. Mit den Pfeilen << & >> können Sie zwischen den Optionen wechseln.



Bitte tragen Sie die entsprechenden Daten (keine PLZ), wie im Beispiel gezeigt, ein, scrollen Sie das Menü runter und bestätigen Sie Ihre Eingabe mit dem Button



Im nächsten Schritt wird eine Auswahl von Flurstücken angezeigt, die sich auf Ihre Eingabe bezieht.

LIEGENSCHAFTSKARTE
← Zurück zur Produktsuche

PRODUKTINFORMATIONEN ▾

SUCHKRITERIEN ▾

ERGEBNISSE ▲

FLURSTÜCKE [DRUCKANSICHT](#)

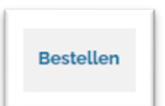
		Gemarkung	Flur	Zähler	Nenner	Lagebezeichnung	Hausnr.	
<input type="checkbox"/>	i	Eschhofen (Limburg a. d. Lahn)	040	00154	000	Berner Straße	11	Bestellen
<input type="checkbox"/>	i	Eschhofen (Limburg a. d. Lahn)	040	00156	000	Berner Straße	11	Bestellen
<input type="checkbox"/>	i	Eschhofen (Limburg a. d. Lahn)	040	00157	000	Berner Straße	11	Bestellen

Ausgewählte anzeigen

1 bis 3 von 3

WEITERE EINGABEN

Wählen Sie das entsprechende Flurstück aus und bestätigen Sie Ihre Eingabe mit einem Klick auf



Im nächsten Schritt wird Ihnen eine Vorschau der Karte angezeigt.



Es folgen weitere Eingaben, bzgl. Format und Maßstab.

LIEGENSCHAFTSKARTE

← Zurück zur Produktsuche

PRODUKTINFORMATIONEN

SUCHKRITERIEN

ERGEBNISSE

WEITERE EINGABEN

Flurstücksinformationen

Gemeinde	533009	Limburg a. d. Lahn
Gemarkung	2868	Eschhofen
Flur	040	
Flurstück	00156 / 000	
Lage	Berner Straße 11	
Amtliche Fläche	1481 m ²	
Rechtszustand	Normal	

Allgemeine Eigenschaften

Verwendungszwecke*

Planungsaufgaben

Ihr Zeichen

Ausdehnung*

DIN A4 Hoch

Lieferart*

Download

€ 0,00

Fachspezifikation

Farbwahl

farbig

Maßstab*

1:1000

AKTUALISIEREN

WEITER

Im linken Fenster sollten nun die Flurstücksinformationen angezeigt werden.

Bitte scrollen Sie das Fenster runter.



Es folgen weitere Eintragungen:

„Ihr Zeichen“ Hier können Sie Ihr persönliches Aktenzeichen eintragen.

„Ausdehnung“ wählen Sie bitte das Papierformat aus. Achten Sie bitte auf das Vorschauenfenster, damit das gewünschte Flurstück vollständig abgebildet wird.

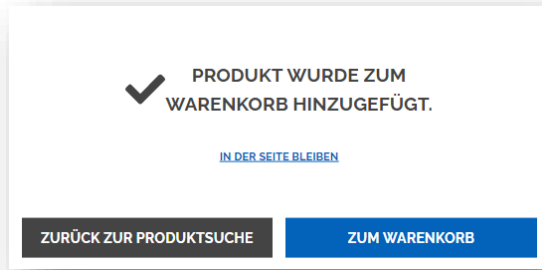
„Lieferart“ wählen Sie bitte die gewünschte Bereitstellung aus. E-Mail oder Download

„Maßstab“ Bitte wählen Sie den zweckmäßigen Maßstab aus. **z.B.** für finanzielle oder juristische Zwecke 1:1000 und für bauliche oder planerische Zwecke 1:500.

Bitte bestätigen Sie Ihre Eingaben mit einem Klick auf

WEITER

Als nächstes werden Sie zum Warenkorb geführt bzw. Sie können weitere Produkte dem Warenkorb hinzufügen.



Um den Bestellvorgang abzuschließen, folgen Sie bitte den gewohnten Anweisungen eines Onlineshops.

WARENKORB

Navigation / Spezifikation Warenkorb Kundendaten Bestellung Bestätigung

Artikel				Menge	Preis	Aktion
Liegenschaftskarte				1	€ 0,00	Bearbeiten Löschen
Verwendungszwecke		Planungsaufgaben				
Ihr Zeichen						
Ausdehnung		DIN A4 Hoch				
Lieferart		E-Mail				
Farbwahl		farbig				
Maßstab		1:1000				
Einzelanfertigung		€ 0,00				
MwSt.-Satz		0 %				
Flurstücke						
Gemarkung	Flur	Flurstücksnummer	Flurstücksnummer			
Eschhofen (2868)	04D	0096	000			
Produktempfehlungen						
Flurstücks- und Eigentümerschweis (Ausdruck)						
GEBÜHRENPFlichtIGE Ausgabe der Liegenschaftsbeschreibung mit Eigentümer- und Flurstücksangaben für registrierte Kunden (die Berechtigung wird durch die zuständige Stelle geprüft) und nur mit der Lieferart Ausdruck. Sie erhalten das Produkt auf dem Postweg.						
Flurstücks- und Eigentümerschweis (spezielle Zulassung nach §16 HVGg)						
Ausgabe der Liegenschaftsbeschreibung mit Eigentümer- und Flurstücksangaben als PDF-Datei für den im §16 HVGg beschriebenen Kundenkreis						
Flurstücksschweis (ohne Eigentümer)						
Ausgabe der Liegenschaftsbeschreibung mit Buchungsstellen ohne Eigentümerangaben als PDF-Datei						
Hinweis:						
Um im Ausdruck die korrekte Kartendarstellung bei Verwendung des Adobe Acrobat ab Version XI zu erhalten, nutzen Sie bitte im Druckfenster unter „Erweitert“ die Einstellung „ Als Bild drucken “ (siehe Hilfedokument wichtiger Hinweis zum Ausdruck). Die Legende für die Liegenschaftskarte können Sie hier Zeichenerklärung einsehen.						
				Nettosumme	€ 0,00	
				Gesamtsumme	€ 0,00	

In Abhängigkeit der Benutzergruppe und des Verwendungszwecks können andere Preise oder eine pauschale Abrechnung zugrundegelegt werden.

[Einkauf fortsetzen](#) [Aktualisieren](#) [Bestellen >](#)

Achtung, wichtige Hinweise zum maßstäblichen Drucken und eine Zeichenerklärung (Legende)

Sollten Sie noch Fragen haben, stehen Ihnen die Schaltflächen „Kontakt“ und „Hilfe“ am unteren Bildschirmrand zur Verfügung.

